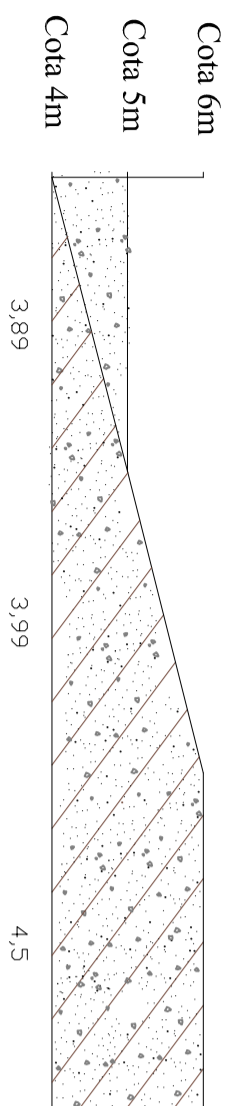
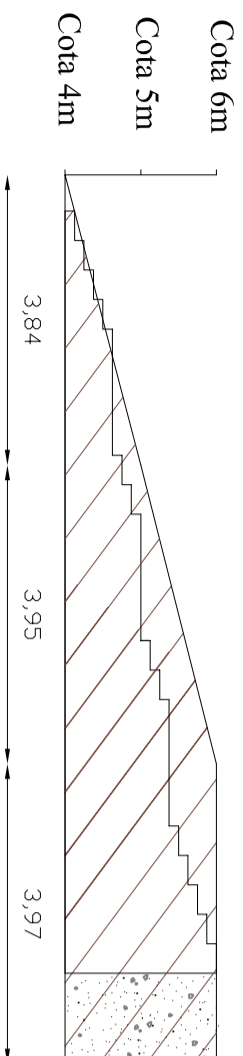


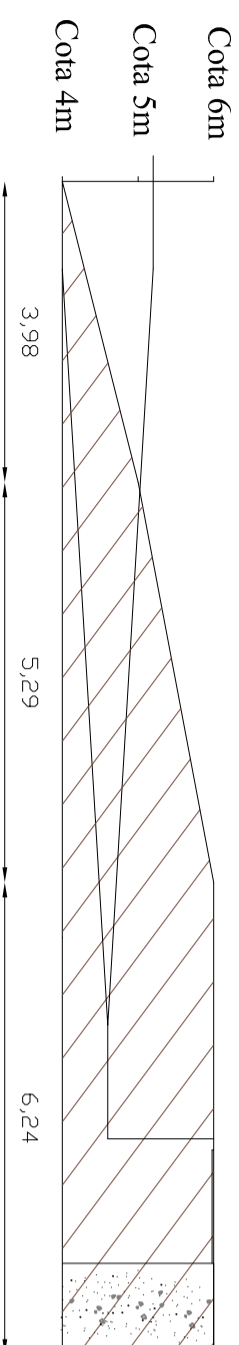
PERFIL 1  
Superficie = 16,88 m<sup>2</sup>



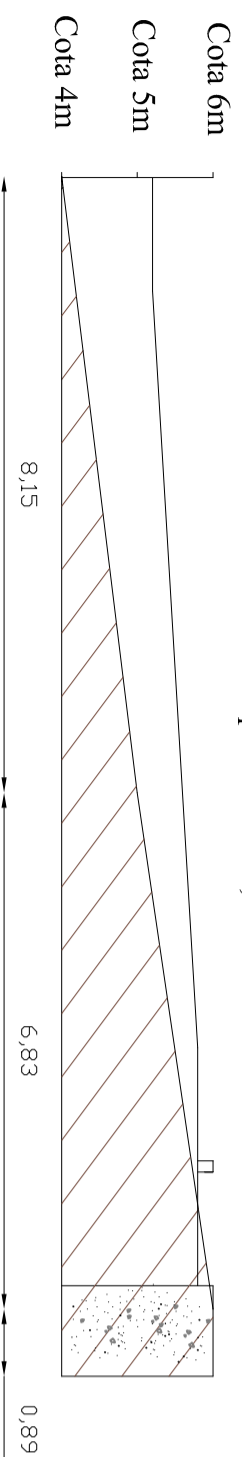
PERFIL 3'  
Superficie = 15,79 m<sup>2</sup>



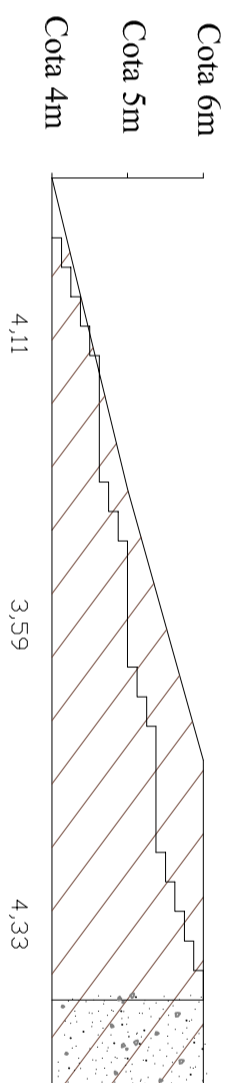
PERFIL 4  
Superficie = 22,41 m<sup>2</sup>



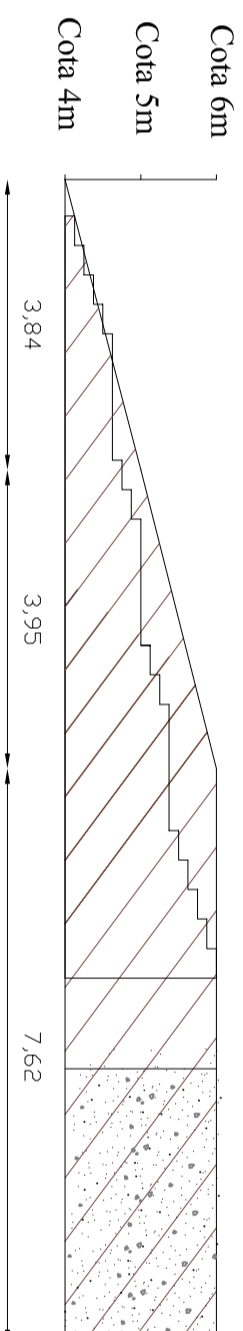
PERFIL 6  
Superficie = 16,10 m<sup>2</sup>



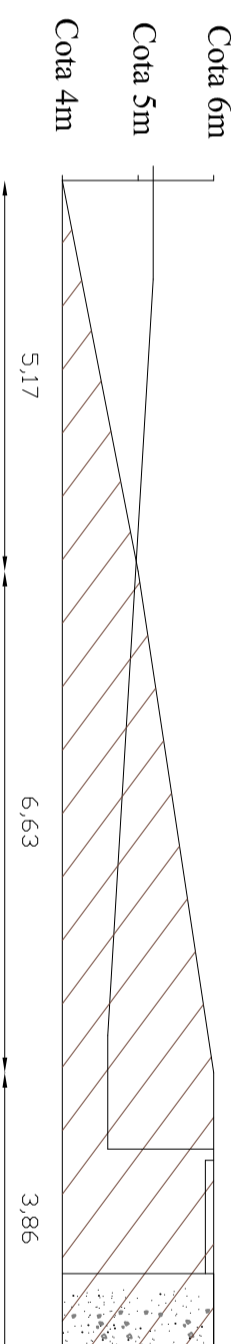
PERFIL 2  
Superficie = 16,10 m<sup>2</sup>



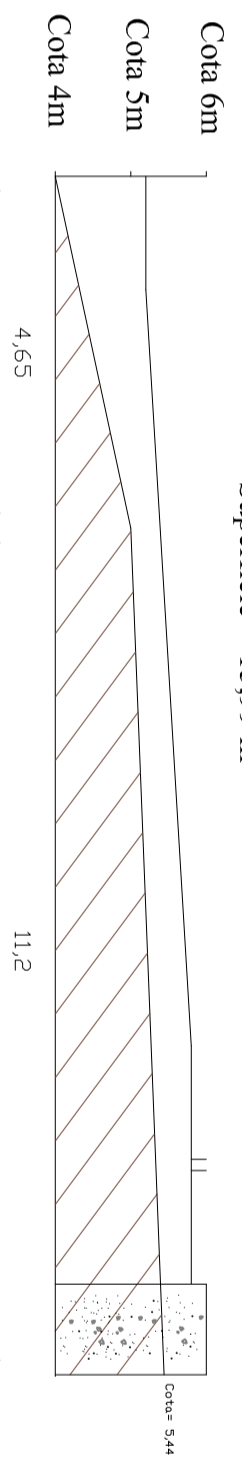
PERFIL 3  
Superficie = 23,09 m<sup>2</sup>



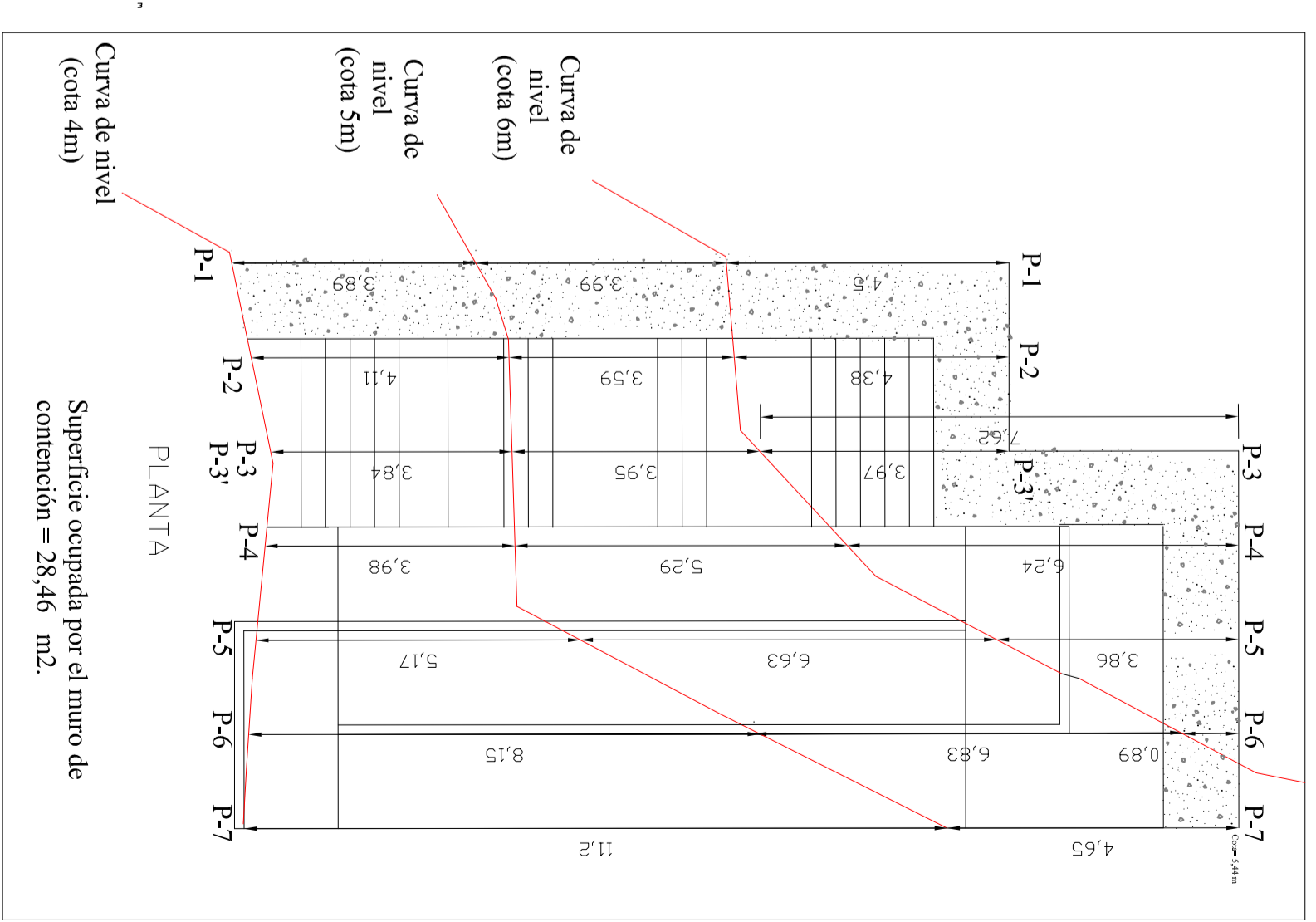
PERFIL 5  
Superficie = 20,25 m<sup>2</sup>



PERFIL 7  
Superficie = 15,99 m<sup>2</sup>

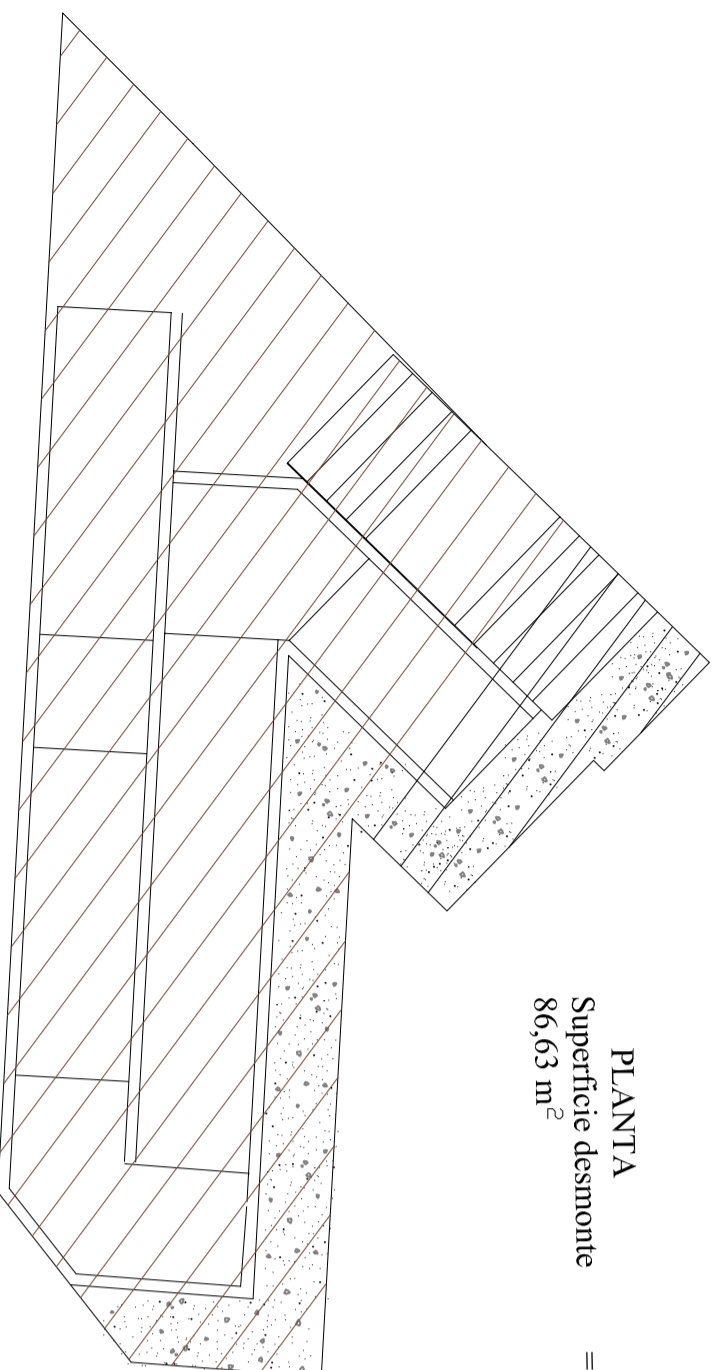


### DESMONTE (ZONA OCUPADA POR E-3 Y R-3)



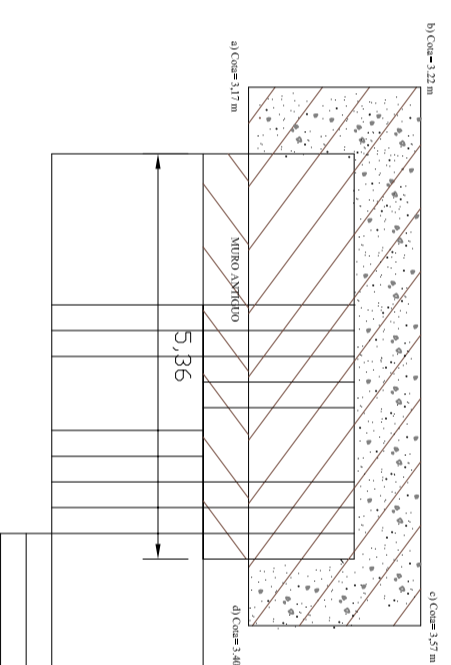
### DESMONTE (ZONA OCUPADA POR E-1 Y R-1)

PLANTA  
Superficie desmonte = 86,63 m<sup>2</sup>



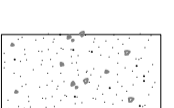
### DESMONTE (ZONA OCUPADA POR EL TRAMO SUPERIOR DE E-2)

PLANTA  
Superficie desmonte = 16,23 m<sup>2</sup>  
Superficie muro antiguo = 3,22 m<sup>2</sup>



Superficie ocupada por el muro de contención = 8,73 m<sup>2</sup>.

MURO DE CONTENCIÓN



ZONA DE DESMONTE



Nº Planos:	Plano Nº:	Título del Proyecto:	Escala:
E.U.I.T.A.	8	DISEÑO DE PARQUE MUNICIPAL EN SANTA CRUZ DE LOS CÁÑAMOS	1/100
Dibujado por:		Plano de:	
PEDRO JOSÉ DE LOS ÁNGELES MEGÍA		Movimiento de tierras, desmontes y excavaciones	
Director:		Situación:	
AMPARO MORENO VALENCIA		Santa Cruz de los Cañamos Ciudad Real	
Director:		Fecha:	
CARLOS ALBA HUERTAS		MAYO - 2007	
Promotor:		Firma:	
Ente: Ayuntamiento Santa Cruz de los Cañamos			